

1 **PLANTA DE LOCALIZAÇÃO**

ESCALA - 1 : 750

LEGENDA:

- ÁREA DE PATAMARIZAÇÃO
- ÁREA PARA CANTEIRO DE OBRAS
- OBELISCO
- PLACA DE FISCALIZAÇÃO

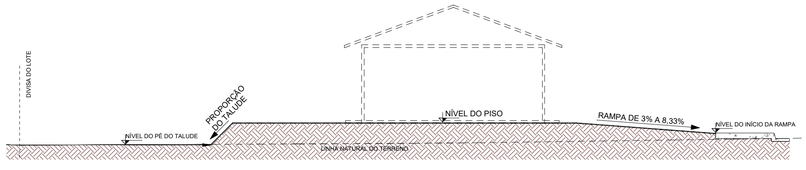

2 **CORTE ESQUEMÁTICO CASA EXCEL**

ESCALA - 1 : 100

ÁREA DE GRAMA RECUO FRONTAL		
LOTE E QUADRA	NOME AMBIENTE	ÁREA
LT.01, QD.56	GRAMA RECUO FRONTAL	39,46 m²
LT.01, QD.57	GRAMA RECUO FRONTAL	0,00 m²
LT.01, QD.58	GRAMA RECUO FRONTAL	0,00 m²
LT.02, QD.56	GRAMA RECUO FRONTAL	44,00 m²
LT.02, QD.57	GRAMA RECUO FRONTAL	44,00 m²
LT.02, QD.58	GRAMA RECUO FRONTAL	44,00 m²
LT.03, QD.56	GRAMA RECUO FRONTAL	44,00 m²
LT.03, QD.57	GRAMA RECUO FRONTAL	44,00 m²
LT.04, QD.56	GRAMA RECUO FRONTAL	0,00 m²
LT.04, QD.57	GRAMA RECUO FRONTAL	44,00 m²
LT.04, QD.58	GRAMA RECUO FRONTAL	44,00 m²
LT.05, QD.56	GRAMA RECUO FRONTAL	44,00 m²
LT.05, QD.57	GRAMA RECUO FRONTAL	44,00 m²
LT.05, QD.58	GRAMA RECUO FRONTAL	43,50 m²
LT.06, QD.56	GRAMA RECUO FRONTAL	44,00 m²
LT.06, QD.57	GRAMA RECUO FRONTAL	44,00 m²
LT.06, QD.58	GRAMA RECUO FRONTAL	72,60 m²
LT.07, QD.56	GRAMA RECUO FRONTAL	44,00 m²
LT.07, QD.57	GRAMA RECUO FRONTAL	44,00 m²
LT.08, QD.56	GRAMA RECUO FRONTAL	44,00 m²
LT.08, QD.58	GRAMA RECUO FRONTAL	44,00 m²
LT.09, QD.56	GRAMA RECUO FRONTAL	44,00 m²
LT.09, QD.58	GRAMA RECUO FRONTAL	44,00 m²
LT.10, QD.56	GRAMA RECUO FRONTAL	44,00 m²
LT.10, QD.58	GRAMA RECUO FRONTAL	44,00 m²
LT.11, QD.56	GRAMA RECUO FRONTAL	44,00 m²
LT.11, QD.57	GRAMA RECUO FRONTAL	44,00 m²
LT.11, QD.58	GRAMA RECUO FRONTAL	44,00 m²
LT.12, QD.56	GRAMA RECUO FRONTAL	44,05 m²
LT.12, QD.57	GRAMA RECUO FRONTAL	43,50 m²
LT.12, QD.58	GRAMA RECUO FRONTAL	44,00 m²
LT.13, QD.57	GRAMA RECUO FRONTAL	44,00 m²
LT.13, QD.58	GRAMA RECUO FRONTAL	39,46 m²
LT.14, QD.56	GRAMA RECUO FRONTAL	78,74 m²
LT.14, QD.57	GRAMA RECUO FRONTAL	44,00 m²
LT.14, QD.58	GRAMA RECUO FRONTAL	44,00 m²
LT.15, QD.56	GRAMA RECUO FRONTAL	43,51 m²
LT.15, QD.57	GRAMA RECUO FRONTAL	43,40 m²
LT.15, QD.58	GRAMA RECUO FRONTAL	44,00 m²
LT.16, QD.56	GRAMA RECUO FRONTAL	44,00 m²
LT.16, QD.57	GRAMA RECUO FRONTAL	44,00 m²
LT.17, QD.56	GRAMA RECUO FRONTAL	44,00 m²
LT.17, QD.57	GRAMA RECUO FRONTAL	39,46 m²
LT.18, QD.56	GRAMA RECUO FRONTAL	44,00 m²
LT.18, QD.57	GRAMA RECUO FRONTAL	44,00 m²
LT.19, QD.56	GRAMA RECUO FRONTAL	44,00 m²
LT.19, QD.57	GRAMA RECUO FRONTAL	44,00 m²
LT.20, QD.56	GRAMA RECUO FRONTAL	44,00 m²
LT.21, QD.56	GRAMA RECUO FRONTAL	44,00 m²
LT.22, QD.56	GRAMA RECUO FRONTAL	44,00 m²
Total geral		2115,73 m²

TABELA DE TOPOGRAFIA			
LOTE E QUADRA	CORTAR	PREENCHER	CORTE/PREENCHIMENTO DE REDE
LOTE 01, QD. 56	0,00 m³	12,61 m³	12,61 m³
LOTE 02, QD. 56	0,00 m³	21,05 m³	21,05 m³
LOTE 02, QD. 57	0,96 m³	20,54 m³	19,57 m³
LOTE 02, QD. 58	1,13 m³	23,88 m³	22,75 m³
LOTE 03, QD. 56	0,00 m³	16,57 m³	16,57 m³
LOTE 03, QD. 57	0,00 m³	31,19 m³	31,19 m³
LOTE 04, QD. 57	0,00 m³	10,59 m³	10,59 m³
LOTE 04, QD. 58	0,00 m³	7,73 m³	7,73 m³
LOTE 05, QD. 56	0,45 m³	8,48 m³	8,03 m³
LOTE 05, QD. 57	0,00 m³	9,23 m³	9,23 m³
LOTE 05, QD. 58	0,00 m³	13,30 m³	13,30 m³
LOTE 06, QD. 56	0,09 m³	8,77 m³	8,68 m³
LOTE 06, QD. 57	0,00 m³	11,57 m³	11,56 m³
LOTE 06, QD. 58	0,20 m³	25,64 m³	25,44 m³
LOTE 07, QD. 56	0,00 m³	8,90 m³	8,90 m³
LOTE 07, QD. 57	0,00 m³	55,73 m³	55,73 m³
LOTE 08, QD. 56	0,00 m³	38,06 m³	38,06 m³
LOTE 08, QD. 58	0,00 m³	23,70 m³	23,70 m³
LOTE 09, QD. 56	0,00 m³	53,20 m³	53,20 m³
LOTE 09, QD. 58	0,00 m³	22,44 m³	22,44 m³
LOTE 10, QD. 56	0,00 m³	16,28 m³	16,28 m³
LOTE 10, QD. 58	0,00 m³	22,14 m³	22,14 m³
LOTE 11, QD. 56	0,00 m³	11,30 m³	11,30 m³
LOTE 11, QD. 57	0,00 m³	31,35 m³	31,35 m³
LOTE 11, QD. 58	0,00 m³	21,74 m³	21,74 m³
LOTE 12, QD. 56	0,00 m³	59,70 m³	59,70 m³
LOTE 12, QD. 57	0,00 m³	29,24 m³	29,24 m³
LOTE 12, QD. 58	0,00 m³	23,26 m³	23,26 m³
LOTE 13, QD. 57	0,00 m³	25,61 m³	25,61 m³
LOTE 13, QD. 58	0,00 m³	10,36 m³	10,36 m³
LOTE 14, QD. 56	0,00 m³	81,16 m³	81,16 m³
LOTE 14, QD. 57	0,00 m³	25,67 m³	25,67 m³
LOTE 14, QD. 58	0,00 m³	17,19 m³	17,19 m³
LOTE 15, QD. 56	0,00 m³	47,14 m³	47,14 m³
LOTE 15, QD. 57	0,00 m³	25,96 m³	25,96 m³
LOTE 15, QD. 58	0,00 m³	13,46 m³	13,46 m³
LOTE 16, QD. 56	0,00 m³	38,72 m³	38,71 m³
LOTE 16, QD. 57	0,00 m³	23,38 m³	23,38 m³
LOTE 17, QD. 56	0,00 m³	35,69 m³	35,69 m³
LOTE 17, QD. 57	0,00 m³	11,97 m³	11,97 m³
LOTE 18, QD. 56	0,00 m³	23,80 m³	23,80 m³
LOTE 18, QD. 57	0,00 m³	18,95 m³	18,95 m³
LOTE 19, QD. 56	0,00 m³	32,54 m³	32,54 m³
LOTE 19, QD. 57	0,01 m³	15,21 m³	15,20 m³
LOTE 20, QD. 56	0,00 m³	28,71 m³	28,71 m³
LOTE 21, QD. 56	0,01 m³	26,44 m³	26,43 m³
LOTE 22, QD. 56	0,00 m³	24,15 m³	24,15 m³
Total geral	2,87 m³	1164,34 m³	1161,47 m³

ÁREA DE RAMPA		
LOTE E QUADRA	NOME AMBIENTE	ÁREA
LT.01, QD.56	RAMPA	6,00 m²
LT.01, QD.57	RAMPA	0,00 m²
LT.01, QD.58	RAMPA	0,00 m²
LT.02, QD.56	RAMPA	6,00 m²
LT.02, QD.57	RAMPA	6,00 m²
LT.02, QD.58	RAMPA	6,00 m²
LT.03, QD.56	RAMPA	6,00 m²
LT.03, QD.57	RAMPA	6,00 m²
LT.04, QD.56	RAMPA	0,00 m²
LT.04, QD.57	RAMPA	6,00 m²
LT.04, QD.58	RAMPA	6,00 m²
LT.05, QD.56	RAMPA	6,00 m²
LT.05, QD.57	RAMPA	6,00 m²
LT.05, QD.58	RAMPA	6,50 m²
LT.06, QD.56	RAMPA	6,00 m²
LT.06, QD.57	RAMPA	6,00 m²
LT.06, QD.58	RAMPA	11,12 m²
LT.07, QD.56	RAMPA	6,00 m²
LT.07, QD.57	RAMPA	6,00 m²
LT.08, QD.56	RAMPA	6,00 m²
LT.08, QD.58	RAMPA	6,00 m²
LT.09, QD.56	RAMPA	6,00 m²
LT.09, QD.58	RAMPA	6,00 m²
LT.10, QD.56	RAMPA	6,00 m²
LT.10, QD.58	RAMPA	6,00 m²
LT.11, QD.56	RAMPA	6,00 m²
LT.11, QD.57	RAMPA	6,00 m²
LT.11, QD.58	RAMPA	6,00 m²
LT.12, QD.56	RAMPA	5,95 m²
LT.12, QD.57	RAMPA	6,50 m²
LT.12, QD.58	RAMPA	6,00 m²
LT.13, QD.57	RAMPA	6,00 m²
LT.13, QD.58	RAMPA	6,00 m²
LT.14, QD.56	RAMPA	6,00 m²
LT.14, QD.57	RAMPA	6,00 m²
LT.14, QD.58	RAMPA	6,00 m²
LT.15, QD.56	RAMPA	6,49 m²
LT.15, QD.57	RAMPA	6,60 m²
LT.15, QD.58	RAMPA	6,00 m²
LT.16, QD.56	RAMPA	6,00 m²
LT.16, QD.57	RAMPA	6,00 m²
LT.17, QD.56	RAMPA	6,00 m²
LT.17, QD.57	RAMPA	6,00 m²
LT.18, QD.56	RAMPA	6,00 m²
LT.18, QD.57	RAMPA	6,00 m²
LT.19, QD.56	RAMPA	6,00 m²
LT.19, QD.57	RAMPA	6,00 m²
LT.20, QD.56	RAMPA	6,00 m²
LT.21, QD.56	RAMPA	6,00 m²
LT.22, QD.56	RAMPA	6,00 m²
Total geral		289,11 m²

ÁREA DE GRAMA TALUDE		
LOTE E QUADRA	NOME AMBIENTE	ÁREA
LT.22, QD.57	GRAMA TALUDE	25,85 m²
LT.22, QD.58	GRAMA TALUDE	25,99 m²
LT.22, QD.59	GRAMA TALUDE	25,68 m²
LT.22, QD.60	GRAMA TALUDE	Não colocado
LT.22, QD.61	GRAMA TALUDE	32,48 m²
LT.22, QD.62	GRAMA TALUDE	33,45 m²
LT.22, QD.63	GRAMA TALUDE	34,01 m²
LT.22, QD.64	GRAMA TALUDE	32,48 m²
LT.22, QD.65	GRAMA TALUDE	33,68 m²
LT.22, QD.66	GRAMA TALUDE	34,87 m²
LT.22, QD.67	GRAMA TALUDE	33,31 m²
LT.22, QD.68	GRAMA TALUDE	32,41 m²
LT.22, QD.69	GRAMA TALUDE	41,51 m²
LT.22, QD.70	GRAMA TALUDE	37,90 m²
LT.22, QD.71	GRAMA TALUDE	37,13 m²
LT.22, QD.72	GRAMA TALUDE	36,37 m²
LT.22, QD.73	GRAMA TALUDE	35,60 m²
LT.22, QD.74	GRAMA TALUDE	34,84 m²
LT.22, QD.75	GRAMA TALUDE	33,30 m²
LT.22, QD.76	GRAMA TALUDE	25,28 m²
LT.22, QD.77	GRAMA TALUDE	25,86 m²
LT.22, QD.78	GRAMA TALUDE	26,32 m²
LT.22, QD.79	GRAMA TALUDE	Não colocado
LT.22, QD.80	GRAMA TALUDE	23,48 m²
LT.22, QD.81	GRAMA TALUDE	24,18 m²
LT.22, QD.82	GRAMA TALUDE	24,92 m²
LT.22, QD.83	GRAMA TALUDE	Não colocado
LT.22, QD.84	GRAMA TALUDE	32,76 m²
LT.22, QD.85	GRAMA TALUDE	32,76 m²
LT.22, QD.86	GRAMA TALUDE	32,78 m²
LT.22, QD.87	GRAMA TALUDE	32,78 m²
LT.22, QD.88	GRAMA TALUDE	32,70 m²
Total geral		914,69 m²

ÁREA DE ESPELHO 30CM		
LOTE E QUADRA	Descrição	ÁREA
(E) LOTE 14, QD. 56	PASSEIO PROJEÇÃO EM CONC. DESEMPEN. 5CM 1;2,5;3,5 (INCLUSO ESPELHO DE 30CM/ ESCAVAÇAO/REATERRO/APILOAMENTO/ATERRO INTERNO)	2,91 m²
Total geral: 2		2,91 m²

TABELA DE CERCA EM MADEIRA COM 9 FIOS DE ARAME FARPADO		
DESCRIÇÃO	ALTURA DO GUARDA-CORPO	COMPRIMENTO
CERCA EM ARAME FARPADO QD. 58	1,70	260,93
CERCA EM ARAME FARPADO QD. 57	1,70	237,85
CERCA EM ARAME FARPADO QD. 56	1,70	307,13
Total geral: 3		805,92

ÁREA DO MURO DE ARRIMO - FORA DA PROJEÇÃO DA CASA - ATÉ 1.20M		
LOTE E QUADRA	MATERIAL	Material: Área
(ATÉ 1,20m) LT.02, QD.58	BLOCO DE CONCRETO 14CM	6,76 m²
(ATÉ 1,20m) LT.04, QD.58	BLOCO DE CONCRETO 14CM	4,88 m²
(ATÉ 1,20m) LT.07, QD.57	BLOCO DE CONCRETO 14CM	10,34 m²
(ATÉ 1,20m) LT.08, QD.58	BLOCO DE CONCRETO 14CM	14,76 m²
(ATÉ 1,20m) LT.12, QD.56	BLOCO DE CONCRETO 14CM	10,55 m²
(ATÉ 1,20m) LT.12, QD.58	BLOCO DE CONCRETO 14CM	14,61 m²
(ATÉ 1,20m) LT.14, QD.58	BLOCO DE CONCRETO 14CM	12,59 m²
(ATÉ 1,20m) LT.15, QD.58	BLOCO DE CONCRETO 14CM	11,08 m²
(ATÉ 1,20m) LT.22, QD.56	BLOCO DE CONCRETO 14CM	12,18 m²
Total geral		97,75 m²

ÁREA DO MURO DE ARRIMO - FORA DA PROJEÇÃO DA CASA - ACIMA DE 1.20M		
LOTE E QUADRA	MATERIAL	ÁREA
(ACIMA DE 1,20m) LT.11, QD.57	BLOCO DE CONCRETO 14CM	19,69 m²
(ACIMA DE 1,20m) LT.14, QD.56	BLOCO DE CONCRETO 14CM	27,09 m²
Total geral		46,78 m²

ÁREA DO MURO DE ARRIMO - DENTRO DA PROJEÇÃO DA CASA		
LOTE E QUADRA	MATERIAL	ÁREA
(NA PROJEÇÃO ATÉ 1,20m) LT.02, QD.56	BLOCO DE CONCRETO 14CM	8,64 m²
(NA PROJEÇÃO ATÉ 1,20m) LT.02, QD.58	BLOCO DE CONCRETO 14CM	6,04 m²
(NA PROJEÇÃO ATÉ 1,20m) LT.03, QD.56	BLOCO DE CONCRETO 14CM	10,26 m²
(NA PROJEÇÃO ATÉ 1,20m) LT.11, QD.56	BLOCO DE CONCRETO 14CM	8,25 m²
(NA PROJEÇÃO ATÉ 1,20m) LT.16, QD.57	BLOCO DE CONCRETO 14CM	12,91 m²
(NA PROJEÇÃO ATÉ 1,20m) LT.18, QD.56	BLOCO DE CONCRETO 14CM	12,62 m²
(NA PROJEÇÃO ATÉ 1,20m) LT.18, QD.56	BLOCO DE CONCRETO 14CM	8,52 m²
(NA PROJEÇÃO ATÉ 1,20m) LT.19, QD.57	BLOCO DE CONCRETO 14CM	10,58 m²
Total geral		77,83 m²

QUANTITATIVO DO GUARDA-CORPO EM CONCRETO			
LOTE E QUADRA	ALTURA DO GUARDA-CORPO	COMPRIMENTO	ÁREA (M²)
LT.11, QD.57	1,20	19,17	23,00 m²
LT.14, QD.56	1,20	16,48	19,78 m²
Total geral: 3		35,65	42,79 m²

TABELA DE DIMENSÕES DOS MUROS DE ARRIMO PARA DRENAGEM				
Comentários	Descrição	Comprimento	Área	Área de Manta Bidim
(ACIMA DE 1,20m) LT.11, QD.57	BLOCO DE CONCRETO 14CM	19,17 m	19,69 m²	42,25 m²
(ACIMA DE 1,20m) LT.14, QD.56	BLOCO DE CONCRETO 14CM	16,48 m	27,09 m²	56,65 m²
(ATÉ 1,20m) LT.02, QD.58	BLOCO DE CONCRETO 14CM	17,78 m	6,76 m²	16,18 m²
(ATÉ 1,20m) LT.04, QD.58	BLOCO DE CONCRETO 14CM	18,82 m	4,88 m²	12,59 m²
(ATÉ 1,20m) LT.07, QD.57	BLOCO DE CONCRETO 14CM	20,83 m	10,34 m²	23,81 m²
(ATÉ 1,20m) LT.08, QD.58	BLOCO DE CONCRETO 14CM	18,73 m	14,76 m²	32,32 m²
(ATÉ 1,20m) LT.12, QD.56	BLOCO DE CONCRETO 14CM	20,00 m	10,55 m²	24,11 m²
(ATÉ 1,20m) LT.12, QD.58	BLOCO DE CONCRETO 14CM	18,83 m	14,61 m²	32,04 m²
(ATÉ 1,20m) LT.14, QD.58	BLOCO DE CONCRETO 14CM	20,99 m	12,59 m²	28,33 m²
(ATÉ 1,20m) LT.15, QD.58	BLOCO DE CONCRETO 14CM	20,99 m	11,08 m²	25,31 m²
(ATÉ 1,20m) LT.22, QD.56	BLOCO DE CONCRETO 14CM	17,68 m	12,18 m²	27,01 m²
(NA PROJEÇÃO ATÉ 1,20m) LT.02, QD.56	BLOCO DE CONCRETO 14CM	20,99 m	8,64 m²	20,43 m²
(NA PROJEÇÃO ATÉ 1,20m) LT.02, QD.58	BLOCO DE CONCRETO 14CM	18,82 m	6,04 m²	14,91 m²
(NA PROJEÇÃO ATÉ 1,20m) LT.03, QD.56	BLOCO DE CONCRETO 14CM	20,99 m	10,26 m²	23,66 m²
(NA PROJEÇÃO ATÉ 1,20m) LT.11, QD.56	BLOCO DE CONCRETO 14CM	20,00 m	8,25 m²	19,51 m²
(NA PROJEÇÃO ATÉ 1,20m) LT.16, QD.57	BLOCO DE CONCRETO 14CM	17,59 m	12,91 m²	28,46 m²
(NA PROJEÇÃO ATÉ 1,20m) LT.18, QD.56	BLOCO DE CONCRETO 14CM	40,95 m	21,15 m²	48,43 m²
(NA PROJEÇÃO ATÉ 1,20m) LT.19, QD.57	BLOCO DE CONCRETO 14CM	20,99 m	10,58 m²	24,31 m²
Total geral: 19		370,65 m	222,36 m²	500,31 m²

NOTA 1: O TERRENO DO RECUO FRONTAL DE GRAMA DEVERÁ SER NIVELADO EM CONFORMIDADE COM O NÍVEL DA CALÇADA E DO PLATÔ DA CASA.

NOTA 2:

PATAMARIZAÇÃO

_ O PROJETO DE PATAMARIZAÇÃO FOI EXECUTANDO COM BASE NO LEVANTAMENTO TOPOGRÁFICO REALIZADO PELO TECNÓLOGO EM AGRIMENSURA ROMULO GUILHERME, SOBRE ART Nº 1020240012800

ARRIMOS

_ O DETALHAMENTO DOS MUROS DE ARRIMO ENCONTRA-SE NO PROJETO ESTRUTURAL.

TALUDES

_ DEVERÁ SER PREVISTO SISTEMA DE DRENAGEM DOS TALUDES.

_ O TALUDE E 1M EM SEU ENTORNO DEVERÁ SER REVESTIDO DE COBERTURA VEGETAL.

LOTES GLOSADOS (EXCLUÍDOS)

_ O LOTE 04 DA QUADRA 56, O LOTE 01 DA QUADRA 57 E O LOTE 01 DA QUADRA 58 SÃO LOTES GLOSADOS DEVIDO À INVIABILIDADE DE IMPLANTAÇÃO DA CASA EXCEL, OU SEJA, LOTE CONSTRUÍDO NO RECUO FRONTAL OBRIGATÓRIO DE 5m.

LOTES RESERVADOS

_ O LOTE 03 NA QUADRA 56, OS LOTES 05 E 18 NA QUADRA 57 E O LOTE 02 NA QUADRA 58 SÃO RESERVADOS PARA IDOSOS E PESSOAS COM DEFICIÊNCIA (PCD), RESPECTIVAMENTE.

_ 5% (CINCO POR CENTO) DAS UNIDADES DE PROGRAMAS DE LOTEAMENTOS SOCIAIS E DE HABITAÇÃO POPULAR SERÃO DESTINADAS ÀS MULHERES VÍTIMAS DE VIOLÊNCIA DOMÉSTICA CONFORME LEI ESTADUAL Nº 21.525/2022. TAIS HABITAÇÕES SERÃO DESIGNADAS EM SORTEIO E NÃO HAVERÁO DIFERENCIAÇÃO ÀS DEMAIS.

HISTÓRICO DE REVISÃO: R00

01 - Projeto Inicial

QUADRO DE REVISÕES

REVISÃO	DATA	MOTIVAÇÃO	SOLICITANTE	CONTEÚDO	AUTOR
R00	02/02/2024	Nº SEI e Despacho Nº 202400031000383	SECPLANH	Emissão inicial do projeto	Kálita Oliveira

APROVAÇÃO DE PROJETO:

Os projetos referentes ao Processo SEI Nº202400031000383, encontram-se dentro das normas e exigências da AGEHAB, tendo sido elaborado por profissionais habilitados.

GERÊNCIA DE PROJETOS DE IMPLANTAÇÃO

SECRETARIA EXECUTIVA DE PLANEJAMENTO E PROJETOS HABITACIONAIS

AGEHAB Agência Goiana de Habitação

GOVERNO DE GOIÁS O ESTADO QUE DÁ CERTO

PROJETO DE PATAMARIZAÇÃO

VILA PROPÍCIO-ASSUNÇÃO-47U.H.

ENDEREÇO DA OBRA: AV José Maria Fonseca, Quadras 56, 57 e 58, Setor Alto da Boa Vista, Assunção - Vila Propicio. Goiás

PROPRIETÁRIO:

AGÊNCIA GOIANA DE HABITAÇÃO - AGEHAB
CNPJ: 01.274.240/0001-47

AUTOR DO PROJETO:

ARQ. URB. KÁLITA LORRANE MOREIRA DE OLIVEIRA | CAU: A166601-0 / GO

PATAMARIZAÇÃO

CONTEÚDO:

LOCALIZAÇÃO E TABELAS DOS QUANTITATIVOS

ÁREA DO TERRENO:	DESENHO:		ESCALA:	FOLHA:
9.565,35m²	JUNIOR DA MATA		Como indicado	01/09
ÁREA CONSTRUÍDA:	PROGRAMA:	DATA:	FORMATO:	
00.000,00m²	REVIT - 2023	MAR/2024	A1 (841x594mm)	

IMPORTANTE: ANTES DA EXECUÇÃO, VERIFICAR A COMPATIBILIDADE COM PROJETOS COMPLEMENTARES: TOPOGRÁFICO, EXECUTIVO, ESTRUTURAL, ELÉTRICO E HIDRÁULICO.

06/03/2024 09:47:09



1 **TÉRREO**

ESCALA - 1 : 300

NOTA 1: O TERRENO DO RECUO FRONTAL DE GRAMA DEVERÁ SER NIVELADO EM CONFORMIDADE COM O NÍVEL DA CALÇADA E DO PLATÔ DA CASA.

NOTA 2:

PATAMARIZAÇÃO

_ O PROJETO DE PATAMARIZAÇÃO FOI EXECUTANDO COM BASE NO LEVANTAMENTO TOPOGRÁFICO REALIZADO PELO TECNÓLOGO EM AGRIMENSURA ROMULO GUILHERME, SOBRE ART Nº 1020240012800

ARRIMOS

_ O DETALHAMENTO DOS MUROS DE ARRIMO ENCONTRA-SE NO PROJETO ESTRUTURAL.

TALUDES

_ DEVERÁ SER PREVISTO SISTEMA DE DRENAGEM DOS TALUDES.

_ O TALUDE E 1M EM SEU ENTORNO DEVERÁ SER REVESTIDO DE COBERTURA VEGETAL.

LOTES GLOSADOS (EXCLUÍDOS)

_ O LOTE 04 DA QUADRA 56, O LOTE 01 DA QUADRA 57 E O LOTE 01 DA QUADRA 58 SÃO LOTES GLOSADOS DEVIDO À INVIABILIDADE DE IMPLANTAÇÃO DA CASA EXCEL, OU SEJA, LOTE CONSTRUÍDO NO RECUO FRONTAL OBRIGATÓRIO DE 5m.

LOTES RESERVADOS

_ O LOTE 03 NA QUADRA 56, OS LOTES 05 E 18 NA QUADRA 57 E O LOTE 02 NA QUADRA 58 SÃO RESERVADOS PARA IDOSOS E PESSOAS COM DEFICIÊNCIA (PCD), RESPECTIVAMENTE.

_ 5% (CINCO POR CENTO) DAS UNIDADES DE PROGRAMAS DE LOTEAMENTOS SOCIAIS E DE HABITAÇÃO POPULAR SERÃO DESTINADAS ÀS MULHERES VÍTIMAS DE VIOLÊNCIA DOMÉSTICA CONFORME LEI ESTADUAL Nº 21.525/2022. TAIS HABITAÇÕES SERÃO DESIGNADAS EM SORTEIO E NÃO HAVERÁO DIFERENCIAÇÃO ÀS DEMAIS.

HISTÓRICO DE REVISÃO: R00

01 - Projeto Inicial

QUADRO DE REVISÕES

REVISÃO	DATA	MOTIVAÇÃO	SOLICITANTE	CONTEÚDO	AUTOR
R00	02/02/2024	Nº SEI e Despacho Nº 202400031000383	SECPLANH	Emissão inicial do projeto	Kálita Oliveira

APROVAÇÃO DE PROJETO:

Os projetos referentes ao Processo SEI Nº202400031000383, encontram-se dentro das normas e exigências da AGEHAB, tendo sido elaborado por profissionais habilitados.

GERÊNCIA DE PROJETOS DE IMPLANTAÇÃO

SECRETARIA EXECUTIVA DE PLANEJAMENTO E PROJETOS HABITACIONAIS

AGEHAB Agência Goiana de Habitação

GOVERNO DE GOIÁS O ESTADO QUE DÁ CERTO

PROJETO DE PATAMARIZAÇÃO

VILA PROPÍCIO-ASSUNÇÃO-47U.H.

ENDEREÇO DA OBRA: AV José Maria Fonseca, Quadras 56, 57 e 58, Setor Alto da Boa Vista, Assunção - Vila Propicio. Goiás

PROPRIETÁRIO:

AGÊNCIA GOIANA DE HABITAÇÃO - AGEHAB
CNPJ: 01.274.240/0001-47

AUTOR DO PROJETO:

ARQ. URB. KÁLITA LORRANE MOREIRA DE OLIVEIRA | CAU: A166601-0 / GO

PATAMARIZAÇÃO

CONTEÚDO: PATAMARIZAÇÃO

ÁREA DO TERRENO: 9.565,35m²	**DESENHO:** JUNIOR DA MATA		**ESCALA:** Como indicado	**FOLHA:** 02/09
ÁREA CONSTRUÍDA: 00.000,00m²	**PROGRAMA:** REVIT - 2023	**DATA:** MAR/2024	**FORMATO:** A1 (841x594mm)	

IMPORTANTE: ANTES DA EXECUÇÃO, VERIFICAR A COMPATIBILIDADE COM PROJETOS COMPLEMENTARES: TOPOGRÁFICO, EXECUTIVO, ESTRUTURAL, ELÉTRICO E HIDRÁULICO.

06/03/2024 09:47:15

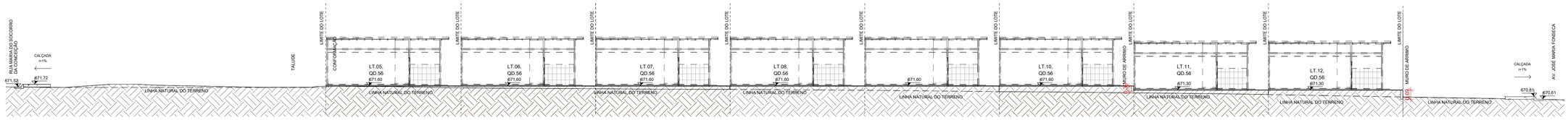

1 .L08

ESCALA - 1 : 150

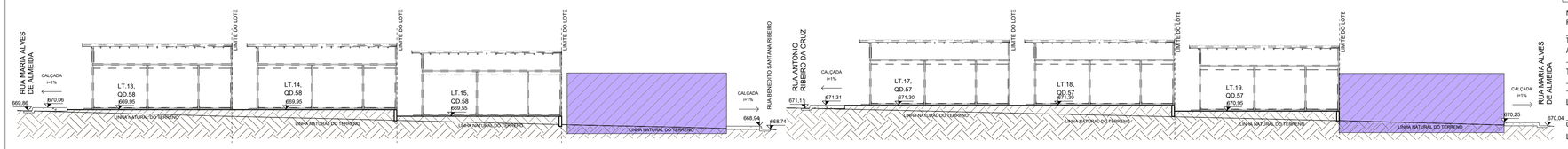

2 .L01

ESCALA - 1 : 150

3 .L04

ESCALA - 1 : 150



4 .L02

ESCALA - 1 : 150

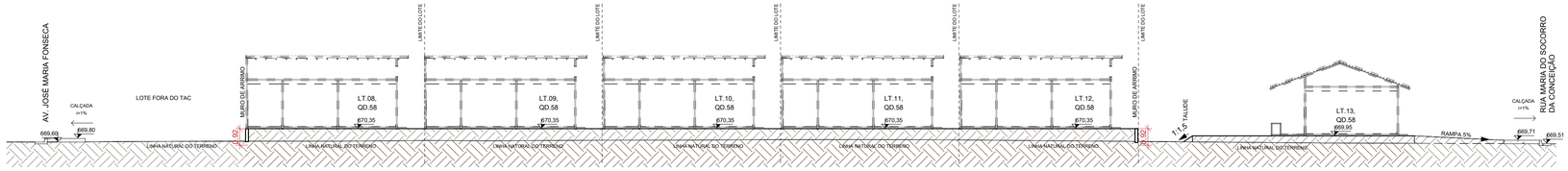

5 .L03

ESCALA - 1 : 150

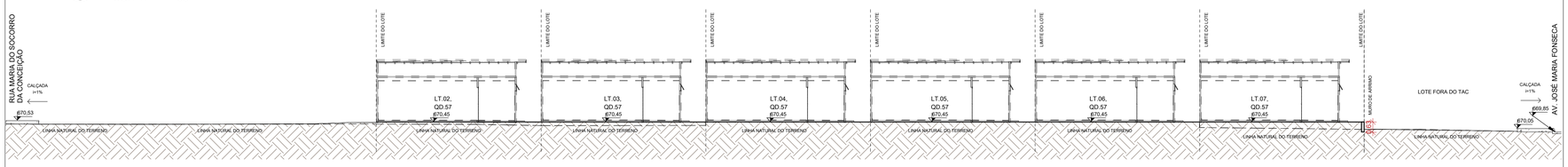

6 .L05

ESCALA - 1 : 150

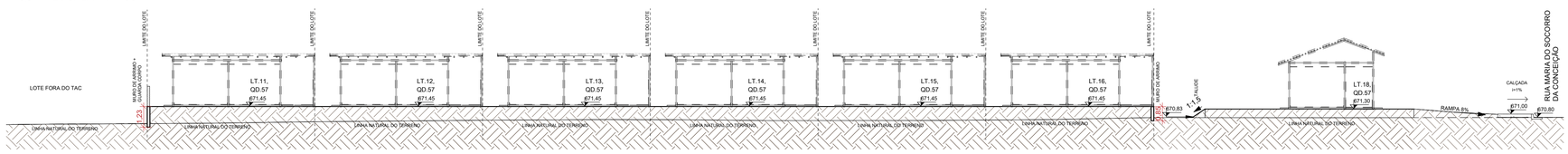

7 .L06

ESCALA - 1 : 150

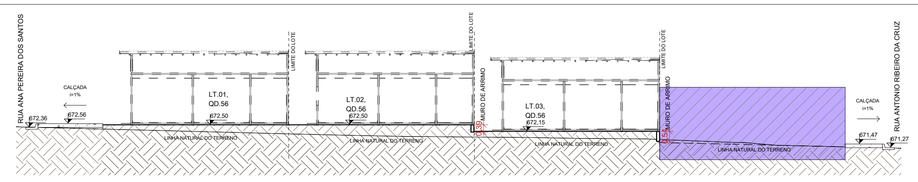

8 .L07

ESCALA - 1 : 150

NOTA 1: O TERRENO DO RECUO FRONTAL DE GRAMA DEVERÁ SER NIVELADO EM CONFORMIDADE COM O NÍVEL DA CALÇADA E DO PLATÔ DA CASA.

NOTA 2:

PATAMARIZAÇÃO

_ O PROJETO DE PATAMARIZAÇÃO FOI EXECUTANDO COM BASE NO LEVANTAMENTO TOPOGRÁFICO REALIZADO PELO TECNÓLOGO EM AGRIMENSURA ROMULO GUILHERME, SOBRE ART Nº 1020240012800

ARRIMOS

_ O DETALHAMENTO DOS MUROS DE ARRIMO ENCONTRA-SE NO PROJETO ESTRUTURAL.

TALUDES

_ DEVERÁ SER PREVISTO SISTEMA DE DRENAGEM DOS TALUDES.

_ O TALUDE E 1M EM SEU ENTORNO DEVERÁ SER REVESTIDO DE COBERTURA VEGETAL.

LOTES GLOSADOS (EXCLUÍDOS)

_ O LOTE 04 DA QUADRA 56, O LOTE 01 DA QUADRA 57 E O LOTE 01 DA QUADRA 58 SÃO LOTES GLOSADOS DEVIDO À INVIABILIDADE DE IMPLANTAÇÃO DA CASA EXCEL, OU SEJA, LOTE CONSTRUÍDO NO RECUO FRONTAL OBRIGATÓRIO DE 5m.

LOTES RESERVADOS

_ O LOTE 03 NA QUADRA 56, OS LOTES 05 E 18 NA QUADRA 57 E O LOTE 02 NA QUADRA 58 SÃO RESERVADOS PARA IDOSOS E PESSOAS COM DEFICIÊNCIA (PCD), RESPECTIVAMENTE.

_ 5% (CINCO POR CENTO) DAS UNIDADES DE PROGRAMAS DE LOTEAMENTOS SOCIAIS E DE HABITAÇÃO POPULAR SERÃO DESTINADAS ÀS MULHERES VÍTIMAS DE VIOLÊNCIA DOMÉSTICA CONFORME LEI ESTADUAL Nº 21.525/2022. TAIS HABITAÇÕES SERÃO DESIGNADAS EM SORTEIO E NÃO HAVERÃO DIFERENCIAÇÃO ÀS DEMAIS.

HISTÓRICO DE REVISÃO: R00

01 - Projeto Inicial

QUADRO DE REVISÕES

REVISÃO	DATA	MOTIVAÇÃO	SOLICITANTE	CONTEÚDO	AUTOR
R00	02/02/2024	Nº SEI e Despacho Nº 202400031000383	SECPLANH	Emissão inicial do projeto	Kálita Oliveira

APROVAÇÃO DE PROJETO:

Os projetos referentes ao Processo SEI Nº202400031000383, encontram-se dentro das normas e exigências da AGEHAB, tendo sido elaborado por profissionais habilitados.

GERÊNCIA DE PROJETOS DE IMPLANTAÇÃO

SECRETARIA EXECUTIVA DE PLANEJAMENTO E PROJETOS HABITACIONAIS

AGEHAB Agência Goiana de Habitação

GOVERNO DE GOIÁS O ESTADO QUE DÁ CERTO

PROJETO DE PATAMARIZAÇÃO

VILA PROPÍCIO-ASSUNÇÃO-47U.H.

ENDEREÇO DA OBRA: AV José Maria Fonseca, Quadras 56, 57 e 58, Setor Alto da Boa Vista, Assunção - Vila Propicio. Goiás

PROPRIETÁRIO:

AGÊNCIA GOIANA DE HABITAÇÃO - AGEHAB
CNPJ: 01.274.240/0001-47

AUTOR DO PROJETO:

ARQ. URB. KÁLITA LORRANE MOREIRA DE OLIVEIRA | CAU: A166601-0 / GO

PATAMARIZAÇÃO

CONTEÚDO:

CORTES LONGITUDINAIS

ÁREA DO TERRENO: 9.565,35m²	**DESENHO:** JUNIOR DA MATA		**ESCALA:** 1 : 150	**FOLHA:** 03/09
ÁREA CONSTRUÍDA: 00.000,00m²	**PROGRAMA:** REVIT - 2023	**DATA:** MAR/2024	**FORMATO:** A1 (841x594mm)	

IMPORTANTE: ANTES DA EXECUÇÃO, VERIFICAR A COMPATIBILIDADE COM PROJETOS COMPLEMENTARES: TOPOGRÁFICO, EXECUTIVO, ESTRUTURAL, ELÉTRICO E HIDRÁULICO.

06/03/2024 09:47:21

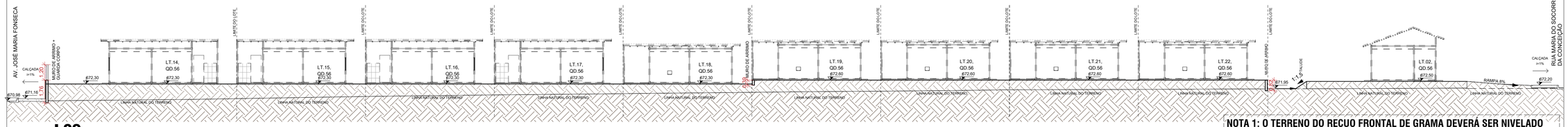

1 **.L09**

ESCALA - 1 : 150

NOTA 1: O TERRENO DO RECUO FRONTAL DE GRAMA DEVERÁ SER NIVELADO EM CONFORMIDADE COM O NÍVEL DA CALÇADA E DO PLATÔ DA CASA.

NOTA 2:

PATAMARIZAÇÃO

_ O PROJETO DE PATAMARIZAÇÃO FOI EXECUTANDO COM BASE NO LEVANTAMENTO TOPOGRÁFICO REALIZADO PELO TECNÓLOGO EM AGRIMENSURA ROMULO GUILHERME, SOBRE ART Nº 1020240012800

ARRIMOS

_ O DETALHAMENTO DOS MUROS DE ARRIMO ENCONTRA-SE NO PROJETO ESTRUTURAL.

TALUDES

_ DEVERÁ SER PREVISTO SISTEMA DE DRENAGEM DOS TALUDES.

_ O TALUDE E 1M EM SEU ENTORNO DEVERÁ SER REVESTIDO DE COBERTURA VEGETAL.

LOTES GLOSADOS (EXCLUÍDOS)

_ O LOTE 04 DA QUADRA 56, O LOTE 01 DA QUADRA 57 E O LOTE 01 DA QUADRA 58 SÃO LOTES GLOSADOS DEVIDO À INVIABILIDADE DE IMPLANTAÇÃO DA CASA EXCEL, OU SEJA, LOTE CONSTRUÍDO NO RECUO FRONTAL OBRIGATÓRIO DE 5m.

LOTES RESERVADOS

_ O LOTE 03 NA QUADRA 56, OS LOTES 05 E 18 NA QUADRA 57 E O LOTE 02 NA QUADRA 58 SÃO RESERVADOS PARA IDOSOS E PESSOAS COM DEFICIÊNCIA (PCD), RESPECTIVAMENTE.

_ 5% (CINCO POR CENTO) DAS UNIDADES DE PROGRAMAS DE LOTEAMENTOS SOCIAIS E DE HABITAÇÃO POPULAR SERÃO DESTINADAS ÀS MULHERES VÍTIMAS DE VIOLÊNCIA DOMÉSTICA CONFORME LEI ESTADUAL Nº 21.525/2022. TAIS HABITAÇÕES SERÃO DESIGNADAS EM SORTEIO E NÃO HAVERÃO DIFERENCIAÇÃO ÀS DEMAIS.

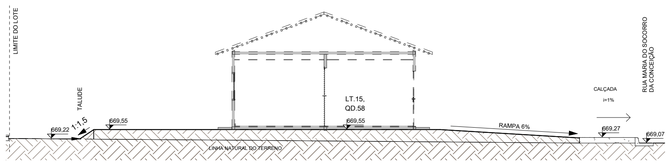

3 **.02**

ESCALA - 1 : 100

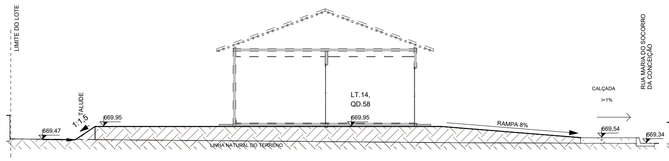

4 **.03**

ESCALA - 1 : 100

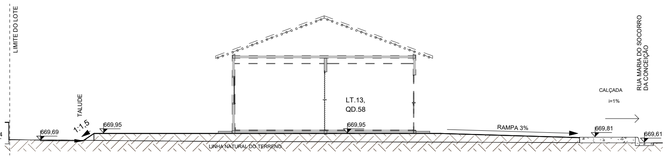

5 **.04**

ESCALA - 1 : 100

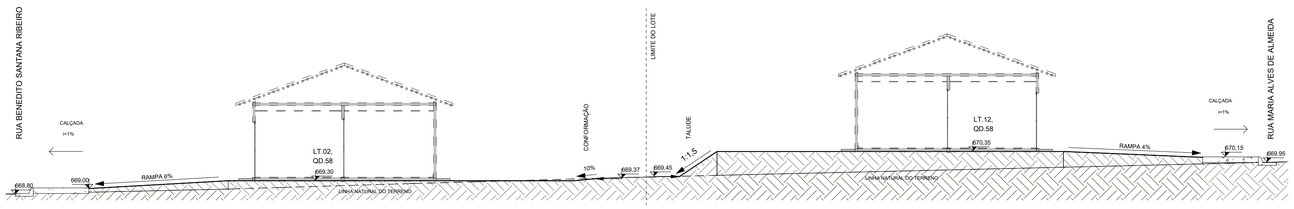

6 **.05**

ESCALA - 1 : 100

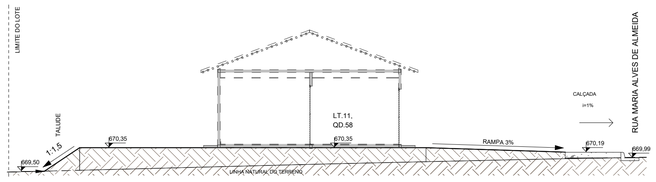

7 **.06**

ESCALA - 1 : 100

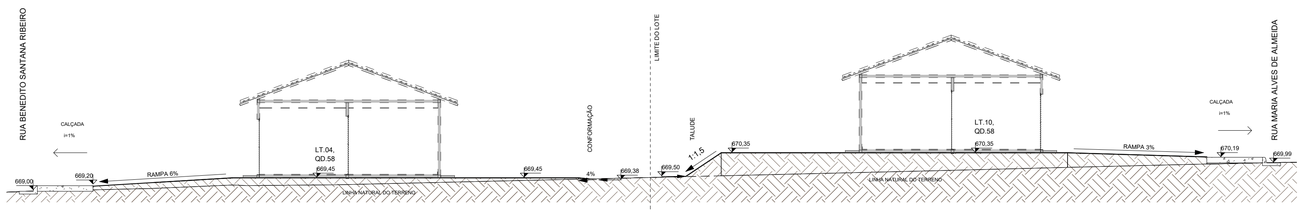

8 **.07**

ESCALA - 1 : 100

HISTÓRICO DE REVISÃO: R00

01 - Projeto Inicial

QUADRO DE REVISÕES

REVISÃO	DATA	MOTIVAÇÃO	SOLICITANTE	CONTEÚDO	AUTOR
R00	02/02/2024	Nº SEI e Despacho Nº 202400031000383	SECPLANH	Emissão inicial do projeto	Kálita Oliveira

APROVAÇÃO DE PROJETO:

Os projetos referentes ao Processo SEI Nº202400031000383, encontram-se dentro das normas e exigências da AGEHAB, tendo sido elaborado por profissionais habilitados.

GERÊNCIA DE PROJETOS DE IMPLANTAÇÃO

SECRETARIA EXECUTIVA DE PLANEJAMENTO E PROJETOS HABITACIONAIS

AGEHAB Agência Goiana de Habitação

GOVERNO DE GOIÁS O ESTADO QUE DÁ CERTO

PROJETO DE PATAMARIZAÇÃO

VILA PROPÍCIO-ASSUNÇÃO-47U.H.

ENDEREÇO DA OBRA: AV José Maria Fonseca, Quadras 56, 57 e 58, Setor Alto da Boa Vista, Assunção - Vila Propicio. Goiás

PROPRIETÁRIO:

AGÊNCIA GOIANA DE HABITAÇÃO - AGEHAB
CNPJ: 01.274.240/0001-47

AUTOR DO PROJETO:

ARQ. URB. KÁLITA LORRANE MOREIRA DE OLIVEIRA | CAU: A166601-0 / GO

PATAMARIZAÇÃO

CONTEÚDO:

CORTES LONGITUDINAIS E TRANSVERSAIS

ÁREA DO TERRENO:	DESENHO:	ESCALA:	FOLHA:
9.565,35m²	JUNIOR DA MATA	Como indicado	04/09
ÁREA CONSTRUÍDA:	**PROGRAMA:**	**DATA:**	**FORMATO:**
00.000,00m²	REVIT - 2023	MAR/2024	A1 (841x594mm)

IMPORTANTE: ANTES DA EXECUÇÃO, VERIFICAR A COMPATIBILIDADE COM PROJETOS COMPLEMENTARES: TOPOGRÁFICO, EXECUTIVO, ESTRUTURAL, ELÉTRICO E HIDRÁULICO.

06/03/2024 09:47:29

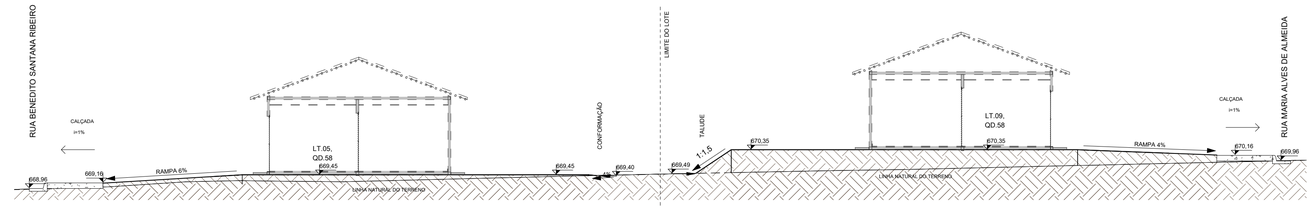

1 **.08**

ESCALA - 1 : 100

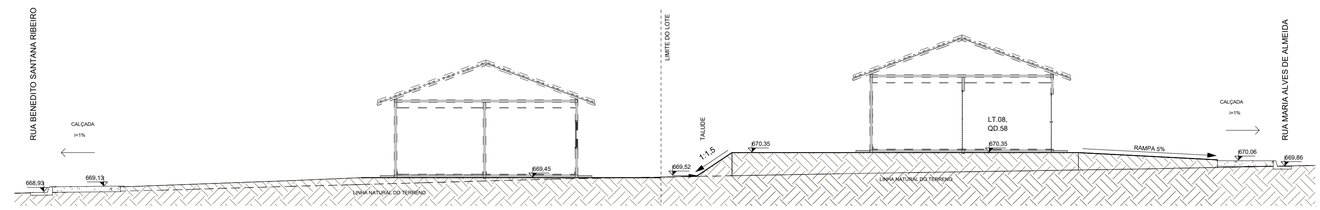

2 **.09**

ESCALA - 1 : 100

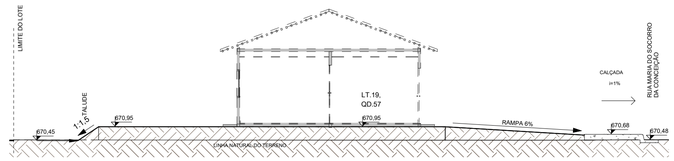

4 **.11**

ESCALA - 1 : 100

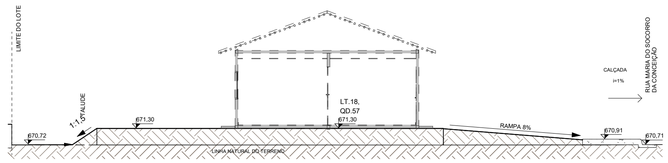

5 **.12**

ESCALA - 1 : 100

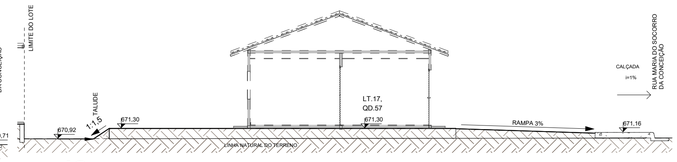

6 **.13**

ESCALA - 1 : 100

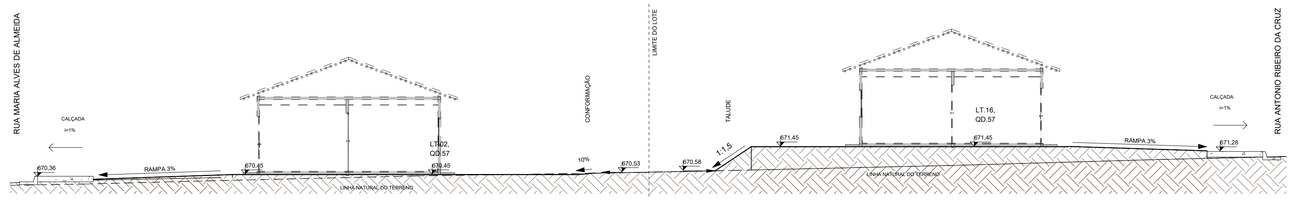

7 **.14**

ESCALA - 1 : 100

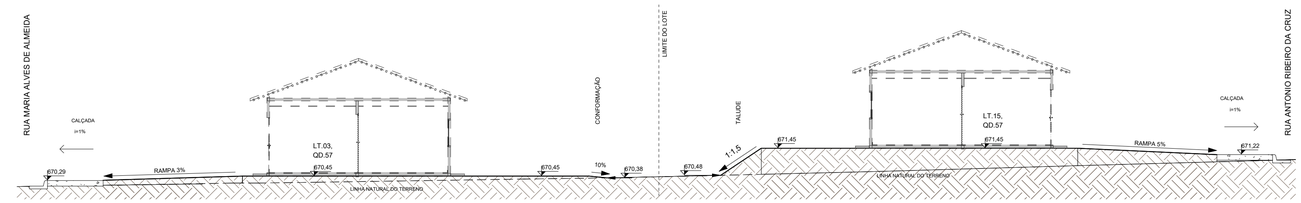

8 **.15**

ESCALA - 1 : 100

NOTA 1: O TERRENO DO RECUO FRONTAL DE GRAMA DEVERÁ SER NIVELADO EM CONFORMIDADE COM O NÍVEL DA CALÇADA E DO PLATÔ DA CASA.

NOTA 2:

PATAMARIZAÇÃO

_ O PROJETO DE PATAMARIZAÇÃO FOI EXECUTANDO COM BASE NO LEVANTAMENTO TOPOGRÁFICO REALIZADO PELO TECNÓLOGO EM AGRIMENSURA ROMULO GUILHERME, SOBRE ART Nº 1020240012800

ARRIMOS

_ O DETALHAMENTO DOS MUROS DE ARRIMO ENCONTRA-SE NO PROJETO ESTRUTURAL.

TALUDES

_ DEVERÁ SER PREVISTO SISTEMA DE DRENAGEM DOS TALUDES.
_ O TALUDE E 1M EM SEU ENTORNO DEVERÁ SER REVESTIDO DE COBERTURA VEGETAL.

LOTES GLOSADOS (EXCLUÍDOS)

_ O LOTE 04 DA QUADRA 56, O LOTE 01 DA QUADRA 57 E O LOTE 01 DA QUADRA 58 SÃO LOTES GLOSADOS DEVIDO À INVIABILIDADE DE IMPLANTAÇÃO DA CASA EXCEL, OU SEJA, LOTE CONSTRUÍDO NO RECUO FRONTAL OBRIGATÓRIO DE 5m.

LOTES RESERVADOS

_ O LOTE 03 NA QUADRA 56, OS LOTES 05 E 18 NA QUADRA 57 E O LOTE 02 NA QUADRA 58 SÃO RESERVADOS PARA IDOSOS E PESSOAS COM DEFICIÊNCIA (PCD), RESPECTIVAMENTE.
_ 5% (CINCO POR CENTO) DAS UNIDADES DE PROGRAMAS DE LOTEAMENTOS SOCIAIS E DE HABITAÇÃO POPULAR SERÃO DESTINADAS ÀS MULHERES VÍTIMAS DE VIOLÊNCIA DOMÉSTICA CONFORME LEI ESTADUAL Nº 21.525/2022. TAIS HABITAÇÕES SERÃO DESIGNADAS EM SORTEIO E NÃO HAVERÁ DIFERENCIAÇÃO ÀS DEMAIS.

HISTÓRICO DE REVISÃO: R00

01 - Projeto Inicial

QUADRO DE REVISÕES

REVISÃO	DATA	MOTIVAÇÃO	SOLICITANTE	CONTEÚDO	AUTOR
R00	02/02/2024	Nº SEI e Despacho Nº 202400031000383	SECPLANH	Emissão inicial do projeto	Kálita Oliveira

APROVAÇÃO DE PROJETO:

Os projetos referentes ao Processo SEI Nº202400031000383, encontram-se dentro das normas e exigências da AGEHAB, tendo sido elaborado por profissionais habilitados.

GERÊNCIA DE PROJETOS DE IMPLANTAÇÃO

SECRETARIA EXECUTIVA DE PLANEJAMENTO E PROJETOS HABITACIONAIS

AGEHAB Agência Goiana de Habitação

GOVERNO DE GOIÁS O ESTADO QUE DÁ CERTO

PROJETO DE PATAMARIZAÇÃO

VILA PROPÍCIO-ASSUNÇÃO-47U.H.

ENDEREÇO DA OBRA: AV José Maria Fonseca, Quadras 56, 57 e 58, Setor Alto da Boa Vista, Assunção - Vila Propicio. Goiás

PROPRIETÁRIO:

AGÊNCIA GOIANA DE HABITAÇÃO - AGEHAB
CNPJ: 01.274.240/0001-47

AUTOR DO PROJETO:

ARQ. URB. KÁLITA LORRANE MOREIRA DE OLIVEIRA | CAU: A166601-0 / GO

PATAMARIZAÇÃO

CONTEÚDO:

CORTES TRANSVERSAIS

ÁREA DO TERRENO: 9.565,35m²	**DESENHO:** JUNIOR DA MATA		**ESCALA:** 1 : 100	**FOLHA:** 05/09
ÁREA CONSTRUÍDA: 00.000,00m²	**PROGRAMA:** REVIT - 2023	**DATA:** MAR/2024	**FORMATO:** A1 (841x594mm)	

IMPORTANTE: ANTES DA EXECUÇÃO, VERIFICAR A COMPATIBILIDADE COM PROJETOS COMPLEMENTARES: TOPOGRÁFICO, EXECUTIVO, ESTRUTURAL, ELÉTRICO E HIDRÁULICO.

06/03/2024 09:47:38

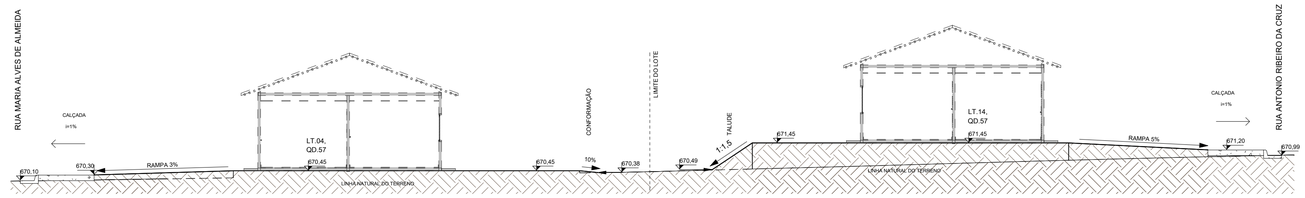

1 **.16**

ESCALA - 1 : 100

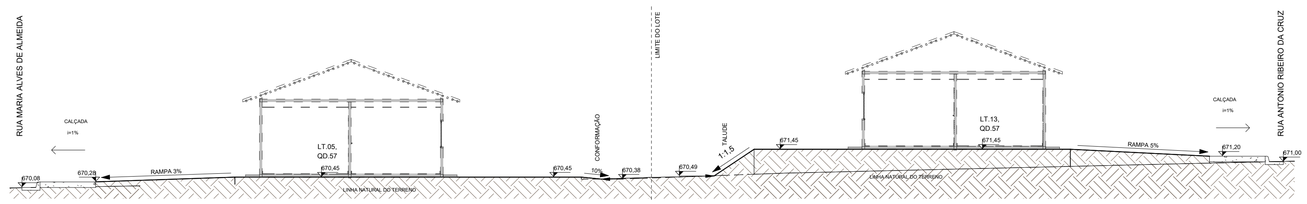

2 **.17**

ESCALA - 1 : 100

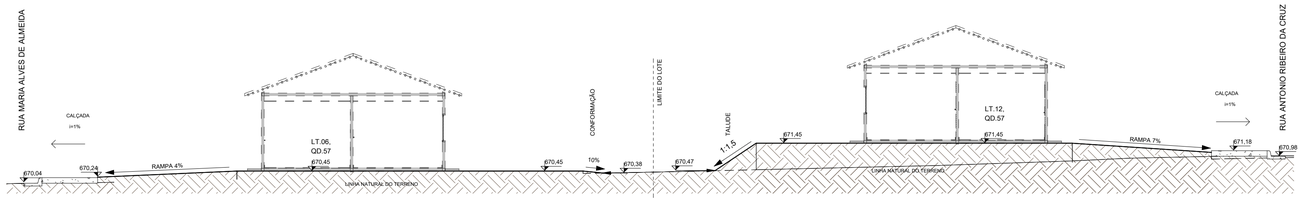

3 **.18**

ESCALA - 1 : 100

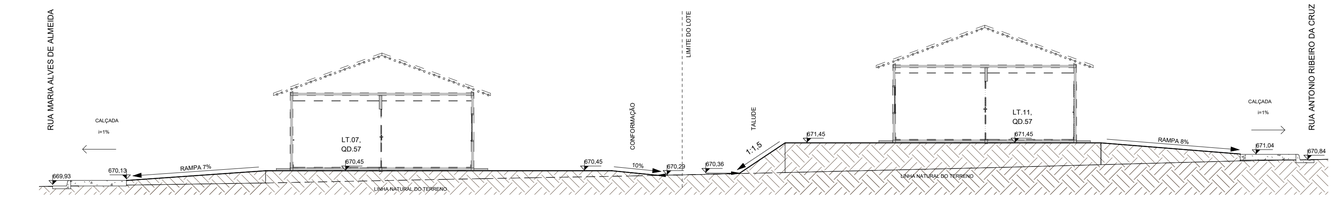

4 **.19**

ESCALA - 1 : 100

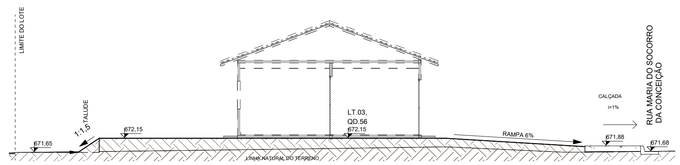

6 **.21**

ESCALA - 1 : 100

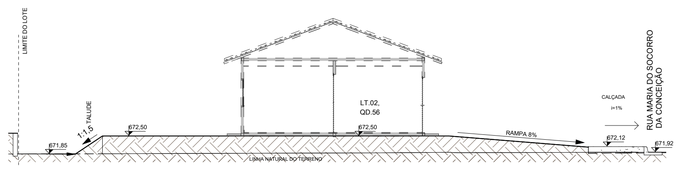

7 **.22**

ESCALA - 1 : 100

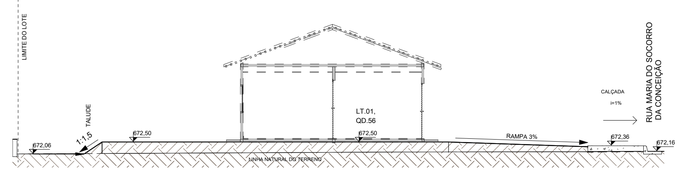

8 **.23**

ESCALA - 1 : 100

NOTA 1: O TERRENO DO RECUO FRONTAL DE GRAMA DEVERÁ SER NIVELADO EM CONFORMIDADE COM O NÍVEL DA CALÇADA E DO PLATÔ DA CASA.

NOTA 2:

PATAMARIZAÇÃO

_ O PROJETO DE PATAMARIZAÇÃO FOI EXECUTANDO COM BASE NO LEVANTAMENTO TOPOGRÁFICO REALIZADO PELO TECNÓLOGO EM AGRIMENSURA ROMULO GUILHERME, SOBRE ART Nº 1020240012800

ARRIMOS

_ O DETALHAMENTO DOS MUROS DE ARRIMO ENCONTRA-SE NO PROJETO ESTRUTURAL.

TALUDES

_ DEVERÁ SER PREVISTO SISTEMA DE DRENAGEM DOS TALUDES.
_ O TALUDE E 1M EM SEU ENTORNO DEVERÁ SER REVESTIDO DE COBERTURA VEGETAL.

LOTES GLOSADOS (EXCLUÍDOS)

_ O LOTE 04 DA QUADRA 56, O LOTE 01 DA QUADRA 57 E O LOTE 01 DA QUADRA 58 SÃO LOTES GLOSADOS DEVIDO À INVIABILIDADE DE IMPLANTAÇÃO DA CASA EXCEL, OU SEJA, LOTE CONSTRUÍDO NO RECUO FRONTAL OBRIGATÓRIO DE 5m.

LOTES RESERVADOS

_ O LOTE 03 NA QUADRA 56, OS LOTES 05 E 18 NA QUADRA 57 E O LOTE 02 NA QUADRA 58 SÃO RESERVADOS PARA IDOSOS E PESSOAS COM DEFICIÊNCIA (PCD), RESPECTIVAMENTE.
_ 5% (CINCO POR CENTO) DAS UNIDADES DE PROGRAMAS DE LOTEAMENTOS SOCIAIS E DE HABITAÇÃO POPULAR SERÃO DESTINADAS ÀS MULHERES VÍTIMAS DE VIOLÊNCIA DOMÉSTICA CONFORME LEI ESTADUAL Nº 21.525/2022. TAIS HABITAÇÕES SERÃO DESIGNADAS EM SORTEIO E NÃO HAVERÁO DIFERENCIAÇÃO ÀS DEMAIS.

HISTÓRICO DE REVISÃO: R00

01 - Projeto Inicial

QUADRO DE REVISÕES

REVISÃO	DATA	MOTIVAÇÃO	SOLICITANTE	CONTEÚDO	AUTOR
R00	02/02/2024	Nº SEI e Despacho Nº 202400031000383	SECPLANH	Emissão inicial do projeto	Kálita Oliveira

APROVAÇÃO DE PROJETO:

Os projetos referentes ao Processo SEI Nº202400031000383, encontram-se dentro das normas e exigências da AGEHAB, tendo sido elaborado por profissionais habilitados.

GERÊNCIA DE PROJETOS DE IMPLANTAÇÃO

SECRETARIA EXECUTIVA DE PLANEJAMENTO E PROJETOS HABITACIONAIS

AGEHAB Agência Goiana de Habitação

GOVERNO DE GOIÁS O ESTADO QUE DÁ CERTO

PROJETO DE PATAMARIZAÇÃO

VILA PROPÍCIO-ASSUNÇÃO-47U.H.

ENDEREÇO DA OBRA: AV José Maria Fonseca, Quadras 56, 57 e 58, Setor Alto da Boa Vista, Assunção - Vila Propicio. Goiás

PROPRIETÁRIO:

AGÊNCIA GOIANA DE HABITAÇÃO - AGEHAB
CNPJ: 01.274.240/0001-47

AUTOR DO PROJETO:

ARQ. URB. KÁLITA LORRANE MOREIRA DE OLIVEIRA | CAU: A166601-0 / GO

PATAMARIZAÇÃO

CONTEÚDO:

CORTES TRANSVERSAIS

ÁREA DO TERRENO: 9.565,35m²	**DESENHO:** JUNIOR DA MATA	**ESCALA:** 1 : 100	**FOLHA:** 06/09
ÁREA CONSTRUÍDA: 00.000,00m²	**PROGRAMA:** REVIT - 2023 / **DATA:** MAR/2024	**FORMATO:** A1 (841x594mm)	

IMPORTANTE: ANTES DA EXECUÇÃO, VERIFICAR A COMPATIBILIDADE COM PROJETOS COMPLEMENTARES: TOPOGRÁFICO, EXECUTIVO, ESTRUTURAL, ELÉTRICO E HIDRÁULICO.

06/03/2024 09:47:46

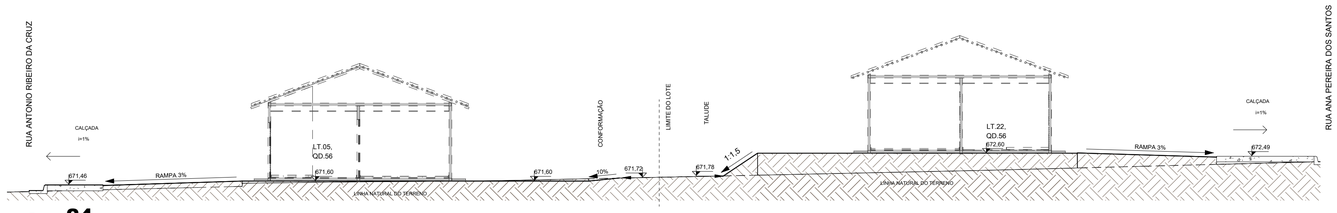

1 **.24**

ESCALA - 1 : 100

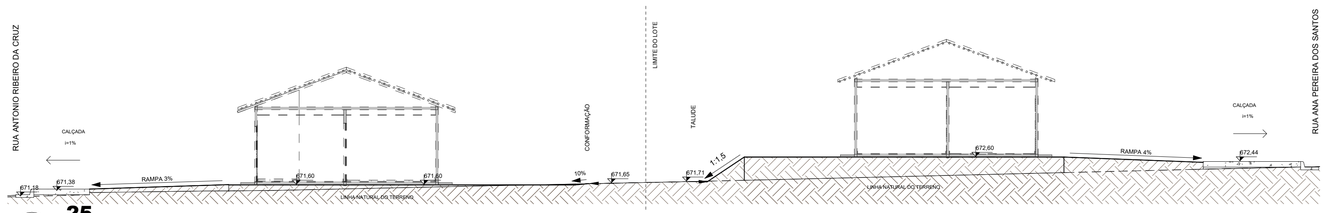

2 **.25**

ESCALA - 1 : 100

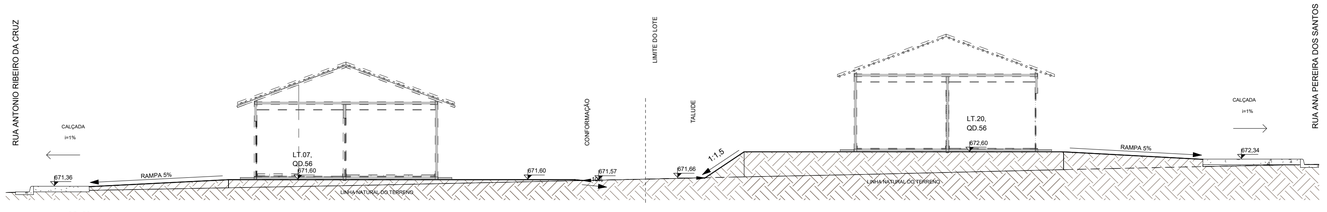

3 **.26**

ESCALA - 1 : 100

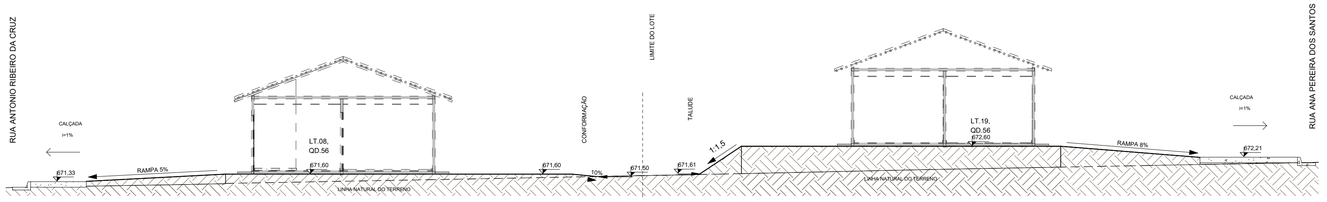

4 **.27**

ESCALA - 1 : 100

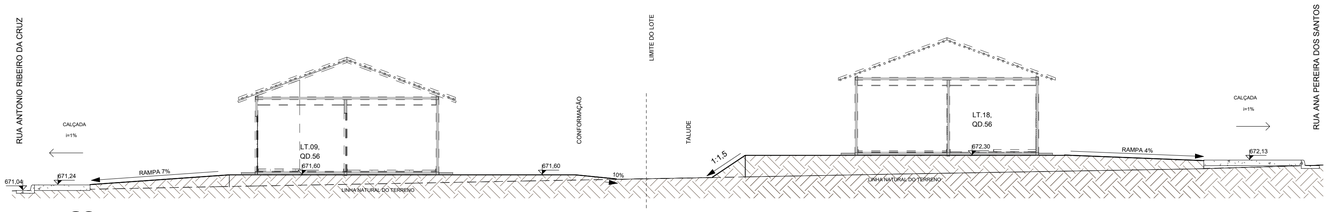

5 **.28**

ESCALA - 1 : 100

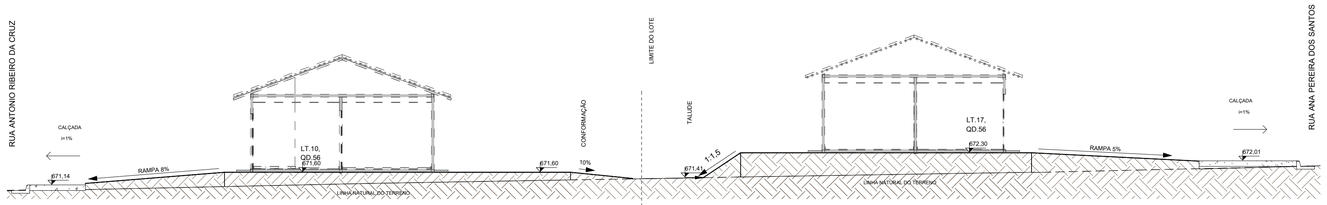

6 **.29**

ESCALA - 1 : 100

NOTA 1: O TERRENO DO RECUO FRONTAL DE GRAMA DEVERÁ SER NIVELADO EM CONFORMIDADE COM O NÍVEL DA CALÇADA E DO PLATÔ DA CASA.

NOTA 2:

PATAMARIZAÇÃO

_ O PROJETO DE PATAMARIZAÇÃO FOI EXECUTANDO COM BASE NO LEVANTAMENTO TOPOGRÁFICO REALIZADO PELO TECNÓLOGO EM AGRIMENSURA ROMULO GUILHERME, SOBRE ART Nº 1020240012800

ARRIMOS

_ O DETALHAMENTO DOS MUROS DE ARRIMO ENCONTRA-SE NO PROJETO ESTRUTURAL..

TALUDES

_ DEVERÁ SER PREVISTO SISTEMA DE DRENAGEM DOS TALUDES.

_ O TALUDE E 1M EM SEU ENTORNO DEVERÁ SER REVESTIDO DE COBERTURA VEGETAL..

LOTES GLOSADOS (EXCLUÍDOS)

_ O LOTE 04 DA QUADRA 56, O LOTE 01 DA QUADRA 57 E O LOTE 01 DA QUADRA 58 SÃO LOTES GLOSADOS DEVIDO À INVIABILIDADE DE IMPLANTAÇÃO DA CASA EXCEL, OU SEJA, LOTE CONSTRUÍDO NO RECUO FRONTAL OBRIGATÓRIO DE 5m.

LOTES RESERVADOS

_ O LOTE 03 NA QUADRA 56, OS LOTES 05 E 18 NA QUADRA 57 E O LOTE 02 NA QUADRA 58 SÃO RESERVADOS PARA IDOSOS E PESSOAS COM DEFICIÊNCIA (PCD), RESPECTIVAMENTE.

_ 5% (CINCO POR CENTO) DAS UNIDADES DE PROGRAMAS DE LOTEAMENTOS SOCIAIS E DE HABITAÇÃO POPULAR SERÃO DESTINADAS ÀS MULHERES VÍTIMAS DE VIOLÊNCIA DOMÉSTICA CONFORME LEI ESTADUAL Nº 21.525/2022. TAIS HABITAÇÕES SERÃO DESIGNADAS EM SORTEIO E NÃO HAVERÃO DIFERENCIAÇÃO ÀS DEMAIS.

HISTÓRICO DE REVISÃO: R00

01 - Projeto Inicial

QUADRO DE REVISÕES

REVISÃO	DATA	MOTIVAÇÃO	SOLICITANTE	CONTEÚDO	AUTOR
R00	02/02/2024	Nº SEI e Despacho Nº 202400031000383	SECPLANH	Emissão inicial do projeto	Kálita Oliveira

APROVAÇÃO DE PROJETO:

Os projetos referentes ao Processo SEI Nº202400031000383, encontram-se dentro das normas e exigências da AGEHAB, tendo sido elaborado por profissionais habilitados.

GERÊNCIA DE PROJETOS DE IMPLANTAÇÃO

SECRETARIA EXECUTIVA DE PLANEJAMENTO E PROJETOS HABITACIONAIS

AGEHAB Agência Goiana de Habitação

GOVERNO DE GOIÁS O ESTADO QUE DÁ CERTO

PROJETO DE PATAMARIZAÇÃO

VILA PROPÍCIO-ASSUNÇÃO-47U.H.

ENDEREÇO DA OBRA: AV José Maria Fonseca, Quadras 56, 57 e 58, Setor Alto da Boa Vista, Assunção - Vila Propicio. Goiás

PROPRIETÁRIO:

AGÊNCIA GOIANA DE HABITAÇÃO - AGEHAB
CNPJ: 01.274.240/0001-47

AUTOR DO PROJETO:
ARQ. URB. KÁLITA LORRANE MOREIRA DE OLIVEIRA | CAU: A166601-0 / GO

PATAMARIZAÇÃO

CONTEÚDO:

CORTES TRANSVERSAIS

ÁREA DO TERRENO: 9.565,35m²	**DESENHO:** JUNIOR DA MATA		**ESCALA:** 1 : 100	**FOLHA:** 07/09
ÁREA CONSTRUÍDA: 00.000,00m²	**PROGRAMA:** REVIT - 2023	**DATA:** MAR/2024	**FORMATO:** A1 (841x585mm)	

IMPORTANTE: ANTES DA EXECUÇÃO, VERIFICAR A COMPATIBILIDADE COM PROJETOS COMPLEMENTARES: TOPOGRÁFICO, EXECUTIVO, ESTRUTURAL, ELÉTRICO E HIDRÁULICO.

06/03/2024 09:47:55

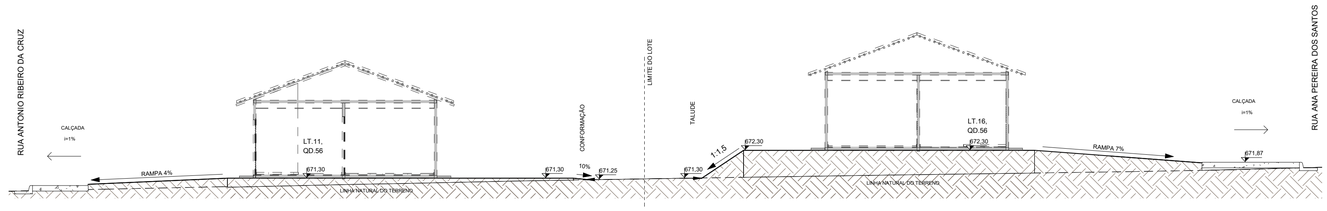

9 **.30**

ESCALA - 1 : 100

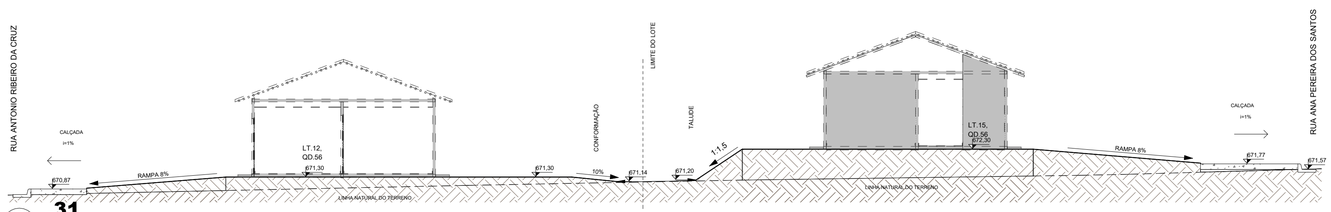

1 **.31**

ESCALA - 1 : 100

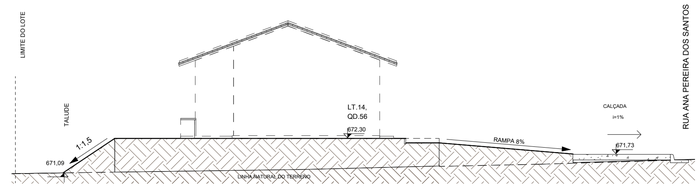

2 **.32**

ESCALA - 1 : 100

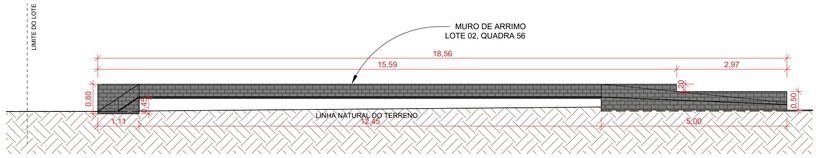

3 **M.01**

ESCALA - 1 : 75



4 **M.02**

ESCALA - 1 : 75

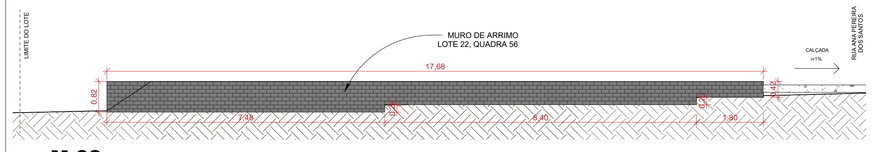

5 **M.03**

ESCALA - 1 : 75

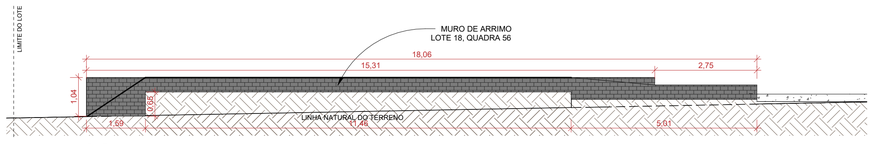

6 **M.04**

ESCALA - 1 : 75

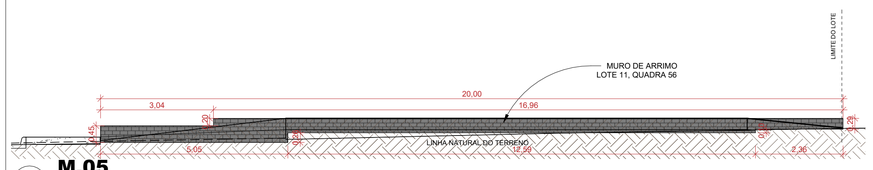

7 **M.05**

ESCALA - 1 : 75

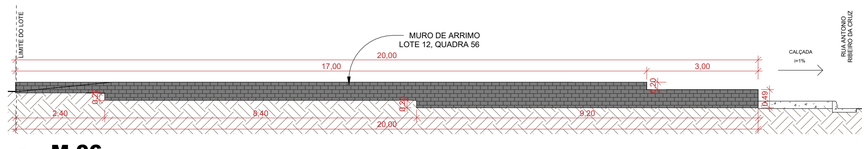

8 **M.06**

ESCALA - 1 : 75

NOTA 1: O TERRENO DO RECUO FRONTAL DE GRAMA DEVERÁ SER NIVELADO EM CONFORMIDADE COM O NÍVEL DA CALÇADA E DO PLATÔ DA CASA.

NOTA 2:

PATAMARIZAÇÃO

_ O PROJETO DE PATAMARIZAÇÃO FOI EXECUTANDO COM BASE NO LEVANTAMENTO TOPOGRÁFICO REALIZADO PELO TECNÓLOGO EM AGRIMENSURA ROMULO GUILHERME, SOBRE ART Nº 1020240012800

ARRIMOS

_ O DETALHAMENTO DOS MUROS DE ARRIMO ENCONTRA-SE NO PROJETO ESTRUTURAL.

TALUDES

_ DEVERÁ SER PREVISTO SISTEMA DE DRENAGEM DOS TALUDES.
_ O TALUDE E 1M EM SEU ENTORNO DEVERÁ SER REVESTIDO DE COBERTURA VEGETAL.

LOTES GLOSADOS (EXCLUÍDOS)

_ O LOTE 04 DA QUADRA 56, O LOTE 01 DA QUADRA 57 E O LOTE 01 DA QUADRA 58 SÃO LOTES GLOSADOS DEVIDO À INVIABILIDADE DE IMPLANTAÇÃO DA CASA EXCEL, OU SEJA, LOTE CONSTRUÍDO NO RECUO FRONTAL OBRIGATÓRIO DE 5m.

LOTES RESERVADOS

_ O LOTE 03 NA QUADRA 56, OS LOTES 05 E 18 NA QUADRA 57 E O LOTE 02 NA QUADRA 58 SÃO RESERVADOS PARA IDOSOS E PESSOAS COM DEFICIÊNCIA (PCD), RESPECTIVAMENTE.
_ 5% (CINCO POR CENTO) DAS UNIDADES DE PROGRAMAS DE LOTEAMENTOS SOCIAIS E DE HABITAÇÃO POPULAR SERÃO DESTINADAS ÀS MULHERES VÍTIMAS DE VIOLÊNCIA DOMÉSTICA CONFORME LEI ESTADUAL Nº 21.525/2022. TAIS HABITAÇÕES SERÃO DESIGNADAS EM SORTEIO E NÃO HAVERÃO DIFERENCIAÇÃO ÀS DEMAIS.

HISTÓRICO DE REVISÃO: R00

01 - Projeto Inicial

QUADRO DE REVISÕES

REVISÃO	DATA	MOTIVAÇÃO	SOLICITANTE	CONTEÚDO	AUTOR
R00	02/02/2024	Nº SEI e Despacho Nº 202400031000383	SECPLANH	Emissão inicial do projeto	Kálita Oliveira

APROVAÇÃO DE PROJETO:

Os projetos referentes ao Processo SEI Nº202400031000383, encontram-se dentro das normas e exigências da AGEHAB, tendo sido elaborado por profissionais habilitados.

GERÊNCIA DE PROJETOS DE IMPLANTAÇÃO

SECRETARIA EXECUTIVA DE PLANEJAMENTO E PROJETOS HABITACIONAIS

AGEHAB Agência Goiana de Habitação

GOVERNO DE GOIÁS O ESTADO QUE DÁ CERTO

PROJETO DE PATAMARIZAÇÃO

VILA PROPÍCIO-ASSUNÇÃO-47U.H.

ENDEREÇO DA OBRA: AV José Maria Fonseca, Quadras 56, 57 e 58, Setor Alto da Boa Vista, Assunção - Vila Propicio. Goiás

PROPRIETÁRIO:

AGÊNCIA GOIANA DE HABITAÇÃO - AGEHAB
CNPJ: 01.274.240/0001-47

AUTOR DO PROJETO:

ARQ. URB. KÁLITA LORRANE MOREIRA DE OLIVEIRA | CAU: A166601-0 / GO

PATAMARIZAÇÃO

CONTEÚDO:

CORTES TRANSVERSAIS E MUROS DE ARRIMO

ÁREA DO TERRENO: 9.565,35m²	**DESENHO:** JUNIOR DA MATA		**ESCALA:** Como indicado	**FOLHA:** 08/09
ÁREA CONSTRUÍDA: 00.000,00m²	**PROGRAMA:** REVIT - 2023	**DATA:** MAR/2024	**FORMATO:** A1 (841x585mm)	

IMPORTANTE: ANTES DA EXECUÇÃO, VERIFICAR A COMPATIBILIDADE COM PROJETOS COMPLEMENTARES: TOPOGRÁFICO, EXECUTIVO, ESTRUTURAL, ELÉTRICO E HIDRÁULICO.

06/03/2024 09:47:59

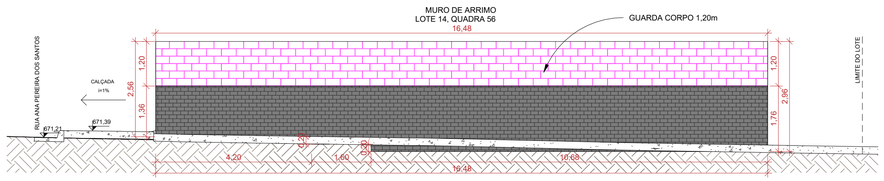

1 **M.07**

ESCALA - 1 : 75

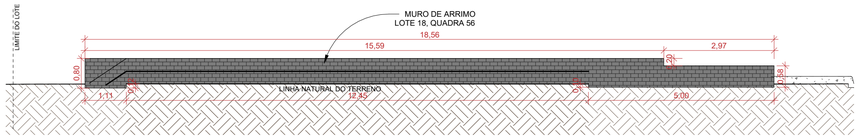

2 **M.08**

ESCALA - 1 : 75

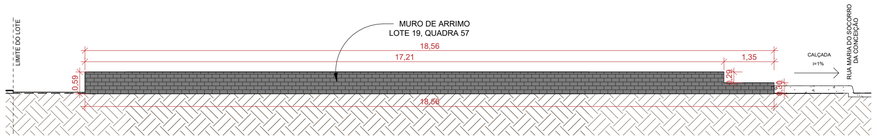

4 **M.09**

ESCALA - 1 : 75

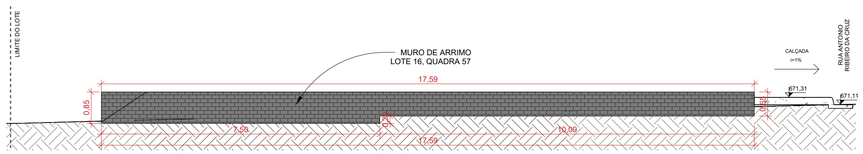

5 **M.10**

ESCALA - 1 : 75

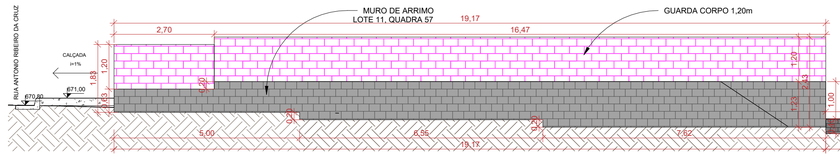

6 **M.11**

ESCALA - 1 : 75





7 **M.13**

ESCALA - 1 : 75



8 **M.14**

ESCALA - 1 : 75

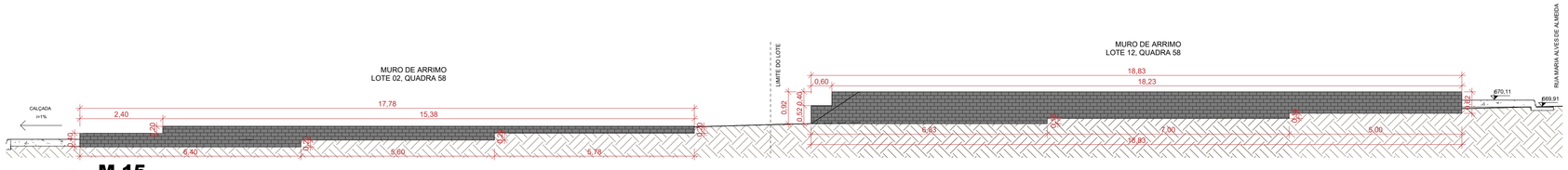

9 **M.15**

ESCALA - 1 : 75

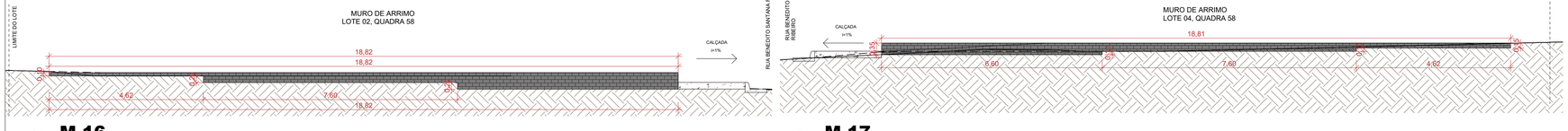

10 **M.16**

ESCALA - 1 : 75

11 **M.17**

ESCALA - 1 : 75

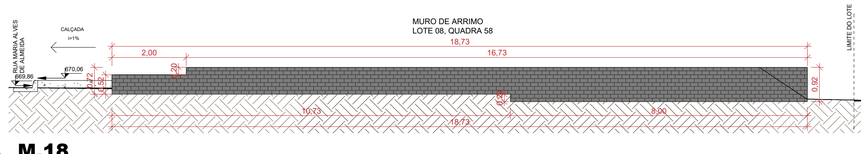

12 **M.18**

ESCALA - 1 : 75

NOTA 1: O TERRENO DO RECUO FRONTAL DE GRAMA DEVERÁ SER NIVELADO EM CONFORMIDADE COM O NÍVEL DA CALÇADA E DO PLATÔ DA CASA.

NOTA 2:

PATAMARIZAÇÃO

_ O PROJETO DE PATAMARIZAÇÃO FOI EXECUTANDO COM BASE NO LEVANTAMENTO TOPOGRÁFICO REALIZADO PELO TECNÓLOGO EM AGRIMENSURA ROMULO GUILHERME, SOBRE ART Nº 1020240012800

ARRIMOS

_ O DETALHAMENTO DOS MUROS DE ARRIMO ENCONTRA-SE NO PROJETO ESTRUTURAL.

TALUDES

_ DEVERÁ SER PREVISTO SISTEMA DE DRENAGEM DOS TALUDES.

_ O TALUDE E 1M EM SEU ENTORNO DEVERÁ SER REVESTIDO DE COBERTURA VEGETAL.

LOTES GLOSADOS (EXCLUÍDOS)

_ O LOTE 04 DA QUADRA 56, O LOTE 01 DA QUADRA 57 E O LOTE 01 DA QUADRA 58 SÃO LOTES GLOSADOS DEVIDO À INVIABILIDADE DE IMPLANTAÇÃO DA CASA EXCEL, OU SEJA, LOTE CONSTRUÍDO NO RECUO FRONTAL OBRIGATÓRIO DE 5m.

LOTES RESERVADOS

_ O LOTE 03 NA QUADRA 56, OS LOTES 05 E 18 NA QUADRA 57 E O LOTE 02 NA QUADRA 58 SÃO RESERVADOS PARA IDOSOS E PESSOAS COM DEFICIÊNCIA (PCD), RESPECTIVAMENTE.

_ 5% (CINCO POR CENTO) DAS UNIDADES DE PROGRAMAS DE LOTEAMENTOS SOCIAIS E DE HABITAÇÃO POPULAR SERÃO DESTINADAS ÀS MULHERES VÍTIMAS DE VIOLÊNCIA DOMÉSTICA CONFORME LEI ESTADUAL Nº 21.525/2022. TAIS HABITAÇÕES SERÃO DESIGNADAS EM SORTEIO E NÃO HAVERÁO DIFERENCIAÇÃO ÀS DEMAIS.

HISTÓRICO DE REVISÃO: R00

01 - Projeto Inicial

QUADRO DE REVISÕES

REVISÃO	DATA	MOTIVAÇÃO	SOLICITANTE	CONTEÚDO	AUTOR
R00	02/02/2024	Nº SEI e Despacho Nº 202400031000383	SECPLANH	Emissão inicial do projeto	Kálita Oliveira

APROVAÇÃO DE PROJETO:

Os projetos referentes ao Processo SEI Nº202400031000383, encontram-se dentro das normas e exigências da AGEHAB, tendo sido elaborado por profissionais habilitados.

GERÊNCIA DE PROJETOS DE IMPLANTAÇÃO

SECRETARIA EXECUTIVA DE PLANEJAMENTO E PROJETOS HABITACIONAIS

AGEHAB Agência Goiana de Habitação

GOVERNO DE GOIÁS O ESTADO QUE DÁ CERTO

PROJETO DE PATAMARIZAÇÃO

VILA PROPÍCIO-ASSUNÇÃO-47U.H.

ENDEREÇO DA OBRA: AV José Maria Fonseca, Quadras 56, 57 e 58, Setor Alto da Boa Vista, Assunção - Vila Propicio. Goiás

PROPRIETÁRIO:

AGÊNCIA GOIANA DE HABITAÇÃO - AGEHAB
CNPJ: 01.274.240/0001-47

AUTOR DO PROJETO:

ARQ. URB. KÁLITA LORRANE MOREIRA DE OLIVEIRA | CAU: A166601-0 / GO

PATAMARIZAÇÃO

CONTEÚDO:

MUROS DE ARRIMO

ÁREA DO TERRENO: 9.565,35m²	**DESENHO:** JUNIOR DA MATA		**ESCALA:** 1 : 75	**FOLHA:** 09/09
ÁREA CONSTRUÍDA: 00.000,00m²	**PROGRAMA:** REVIT - 2023	**DATA:** MAR/2024	**FORMATO:** A1 (841x594mm)	

IMPORTANTE: ANTES DA EXECUÇÃO, VERIFICAR A COMPATIBILIDADE COM PROJETOS COMPLEMENTARES: TOPOGRÁFICO, EXECUTIVO, ESTRUTURAL, ELÉTRICO E HIDRÁULICO.

06/03/2024 09:48:02